


# UBICACIÓN DE PARADEROS DE TRANSPORTE PÚBLICO DE LA CIUDAD DE GUAYAQUIL

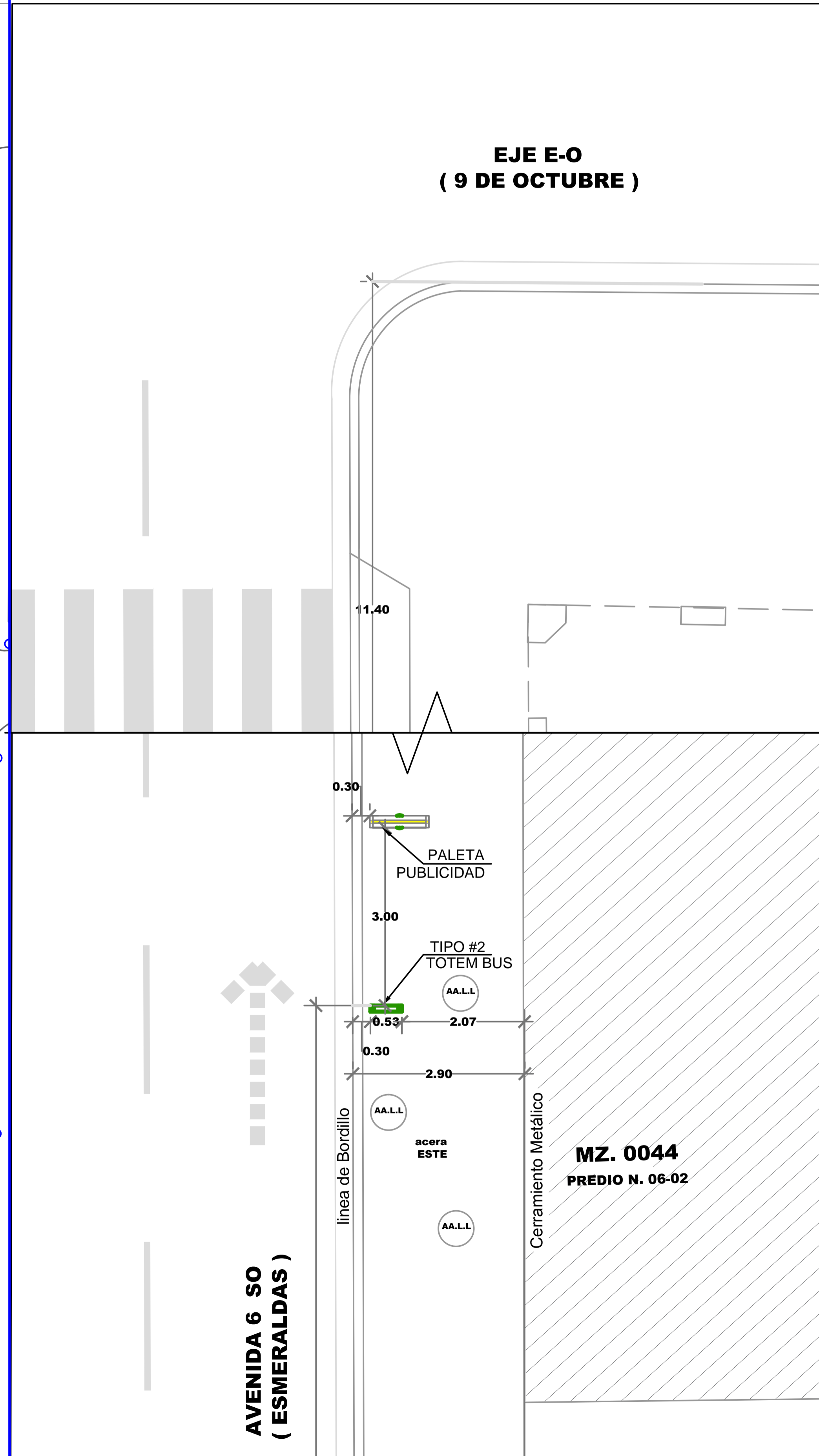

## UBICACIÓN MAPA CATASTRAL

ESCALA 1:1000




## PLANTA

ESCALA 1:100



## REG. FOTOGRÁFICO



## DATOS

**CODIGO DEL PARADERO:** 10-0044-06-02-0000-123  
**DIRECCIÓN:** AV. 6-SO (ESMERALDAS) Y EJE E-O (9 DE OCTUBRE)  
**ACERA:** ESTE

ESTE PLANO ES PROPIEDAD DE LA M.I. MUNICIPALIDAD DE GUAYAQUIL

|  |  |   |                                      |
|--|--|---|--------------------------------------|
|  |  |   |                                      |
| <p><b>AB. ANDRÉS ROCHE</b><br/>GERENTE GENERAL EPMT</p>                        |  | <p><b>PROYECTO:</b><br/><b>MOBILIARIO URBANO<br/>PARADEROS DENTRO DE LA<br/>CIUDAD DE GUAYAQUIL</b></p>   |                                      |
| <p><b>EQUIPO DE ESTUDIO:</b><br/>ARQ. CESAR CALLE<br/>ARQ. ALEXANDRA MORÁN</p> |  | <p><b>ESCALA:</b> INDICADAS<br/><b>FECHA:</b> SEPTIEMBRE DEL 2016<br/><b>DIBUJO:</b> SR. ALEX OCHOA CAICEDO<br/><b>ARCHIVO:</b> D:\...DATOS 2016\PARADEROS 2016\ ESMERALDAS\ paradero-Esmeraldas-lamina 123.dwg</p> | <p><b>LAMINA:</b><br/><b>123</b></p> |
| <p><b>ING. FERNANDO AMADOR</b><br/>DIRECTOR DE TRANSPORTE PÚBLICO EPMT</p>     |  | <p><b>ARQ. JOSÉ MIGUEL RUBIO JAÉN</b><br/>DIRECTOR DE URBANISMO, AVALÚOS Y ORDENAMIENTO TERRITORIAL</p>   |                                      |
| <p><b>ING. FERNANDO NAVAS</b><br/>DIRECTOR DE TRANSITO EPMT</p>                |  | <p><b>ARQ. GINO MERA GILER</b><br/>SUBDIRECTOR DE PROYECTOS ESPECÍFICOS</p>   |                                      |